

jeskyňářská, cyklistická veterán jízda v Českém Krasu



52. ROČNÍK PETRBOKOVA MEMORIÁLU

27.5. 2017 start 10,00hod (registrace od 9,00hod)

PRAVIDLA JÍZDY

- Řídícím orgánem jízdy je Jury, která má veškerá práva pro organizaci jízdy, připuštění, vyloučení a hodnocení účastníků. Všichni účastníci se musejí řídit jejími pokyny.
- Registrace účastníků se provádí před startem od 9,00. Při registraci účastník zaplatí startovné (náklady na večerní pivo, limo, vuřty a ceny) a obdrží startovní číslo.



	startovné
nepijící pivo nebo se nezúčastní večer. posezení	50,- Kč
„normální lidi“ (týká se večerního posezení)	100,-Kč
„jedlíci a žížnivci“ (týká se večerního posezení)	200,-Kč


- Družstva jsou tvořena 3-5 členná (dvojkolo se počítá za 2ks)
- Připuštěna do jízdy jsou **VEŠKERÁ** kola. Tyto jsou bonifikovány dle stupně historičnosti. Bonifikace se započítává do celkového pořadí - mimo kategorii „na posledního“. O přidělení příslušné bonifikace rozhoduje Jury.



typ kola	bonifikace
kolo s přehazovačkou	-10 bodů
ostatní kola	0 bodů
kolo s torpédem nebo dle uvážení Jury	+10 bodů

- Bodování v jednotlivých etapách se provádí dle pořadí dojetí do cíle etapy (to znamená, že nezáleží na čase). Bodování družstev se provádí dle nejlepších třech z družstva.
- Aby byl účastník bodován musí se zúčastnit všech startů etap, projet všechny nahlášené kontroly a cíle jednotlivých etap. Časový limit etapy je spuštěn po průjezdu prvního účastníka cílem etapy.



- Všichni účastníci se zavazují, že v průběhu jízdy budou dodržovat **pravidla provozu na pozemních komunikacích upravená zákonem č. 361/2000 Sb., o provozu na pozemních komunikacích, ve znění pozdějších předpisů a prováděcími předpisy k zákonu**. Jsou si vědomi, že se jízda jede za plného provozu, a že jsou povinni dodržovat pokyny pořadatelů. Jízdy se účastní na vlastní odpovědnost a nebezpečí a nejsou jim známy žádné překážky ve zdravotním stavu, jenž by v účasti bránily. Účastníci jsou si vědomi toho, že nesou odpovědnost za škodu způsobenou na zdraví nebo věcech, která vznikne jejich osobě, pořadateli či třetím osobám před, během či po závodě.
- popis tras jednotlivých etap:

I. ETAPA - silniční (21km)		
start	Praha Motol, u zastávky "Poštovka" 	50° 4' 4,128" N 14° 21' 10,959" E
kontrola	lom „Velká Amerika“ vyhlídka	49° 57' 40,554" N 14° 12' 12,568" E
cíl	Bubovice náves, u hospody „Na návsi“ 	49° 58' 9,252" N 14° 10' 0,367" E
limit	90min po dojezdu prvního účastníka	



Mezietapový přejezd do Hostíma k hostinci „ U krobiána“ 4km 

II. ETAPA - terénní (3km)		
start	Hostím náves u hostince „U Krobiána“ 	49° 57' 38,324" N 14° 7' 47,238" E
kontrola	---	
cíl	Srbsko 200m před kempem u Berounky 	49° 56' 27,219" N 14° 7' 53,623" E
limit	30min po dojezdu prvního účastníka	

Mezietapový přejezd v Srbsku k hospodě „U hulánů“ 500m

III. ETAPA - terénní (6km)		
start	Srbsko hospoda „U Hulánů“ 	49° 56' 10,286" N 14° 7' 54,042" E
kontrola	---	
cíl	Beroun vlakové nádraží 	49° 57' 31,512" N 14° 4' 33,175" E
limit	30min po dojezdu prvního účastníka	

Mezietapový přejezd v Berouně u vlakového nádraží 450m

IV. ETAPA - silniční vrcholová (6km)		
start	Beroun restaurace Berounský medvěd 	49° 57' 23,417" N 14° 4' 21,987" E
kontrola	---	
cíl	Koněpruské jeskyně u pokladny 	49° 54' 57,947" N 14° 4' 8,229" E
limit	1 hod po dojezdu prvního účastníka	

- Vyhodnocované kategorie:


kategorie
družstva
absolutní vítěz (jednotlivci)
poslední místo (jednotlivci)
ženy vítěz (jednotlivci)
matky vítěz (jednotlivci)



- v neděli probíhá soutěž v hodu kamenem. O uskutečnění, místě, velikosti kamene rozhoduje Jury. Cenou je ohodnocen nejdelší hod bez rozdílu kategorií.

tuto jízdu pořádá ZO 1-05 Geospeleos

www.geospeleos.com

kontakt : Ivo Záruba  603 594 346
ivos@volny.cz

